

MUNICÍPIO

Jaguaripe

Código do município - 2917805

Área - 865,233 km²

População estimada 2015 - 18.647 hab.

Densidade populacional - 21,55 hab/km²

ELEIÇÕES

Qual o papel do(a) prefeito(a)?

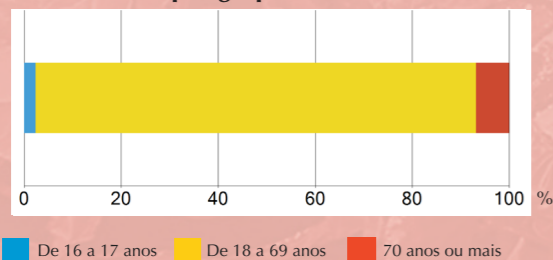
Ele(a) tem o dever de cumprir as atribuições previstas na Constituição Federal de 1988 ao definir onde serão aplicados os recursos de impostos e demais verbas repassadas pelo Estado e pela União. A Constituição Federal determina, por exemplo, que cabe ao prefeito e à sua equipe: administrar o transporte coletivo da cidade, manter programas de educação infantil e ensino fundamental, prestar serviços de atendimento à saúde da população, promover o adequado ordenamento territorial do solo urbano e proteger o patrimônio histórico-cultural do município.

A aplicação dos recursos públicos deve obedecer à Lei de Responsabilidade Fiscal e o que for fixado na lei orçamentária anual do município, proposta pelo prefeito e votada pelos vereadores, que representam o Poder Legislativo municipal.

O que fazem os vereadores?

Na Câmara Municipal, os vereadores decidem o futuro do município, discutem e votam projetos que serão transformados em leis. Cabe a eles fiscalizar a forma como a prefeitura administra os recursos públicos. Também devem avaliar os orçamentos e levar à prefeitura as necessidades da população, ouvindo suas sugestões.

Eleitores por grupos de idade - 2016

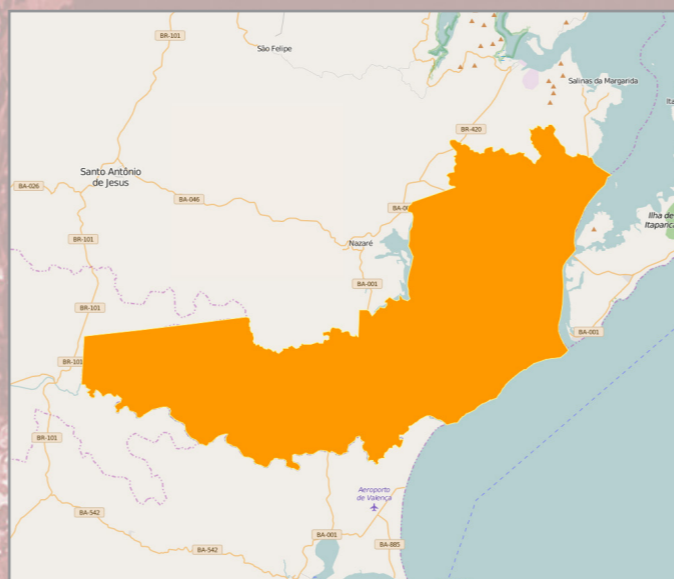
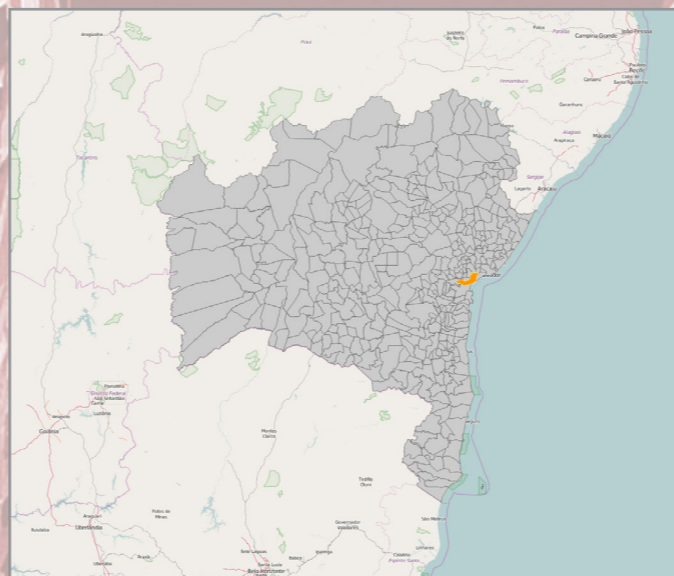


Fonte: Tribunal Superior Eleitoral - TSE, Registros Administrativos 2016.



Para maiores informações baixe os
APPs das eleições 2016 - TSE

www.tse.jus.br/eleicoes/eleicoes-2016/aplicativos-justica-eleitoral



Fonte: IBGE, Malha municipal simplificada - 2015; OpenStreetMap.

• **BAHIA** •

O seu Município em Números 2016

Jaguaripe

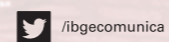


Quer saber mais sobre
o seu município?

Cidades@

um perfil completo de
cada município brasileiro.

cidades.ibge.gov.br



/ibgecomunica



/ibgeoficial



/ibgeoficial



/ibgeoficial

www.ibge.gov.br 0800-721-8181



MINISTÉRIO DO
PLANEJAMENTO,
DESENVOLVIMENTO E GESTÃO



Apoio:



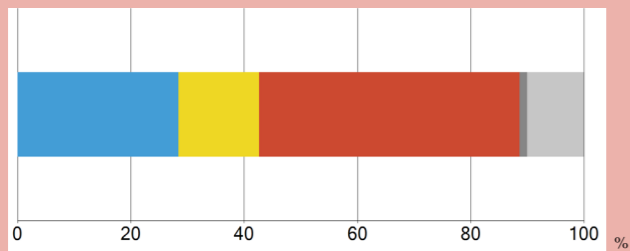
IBGE

Instituto Brasileiro de Geografia e Estatística

Nossa missão é retratar o Brasil

POPULAÇÃO e DOMICÍLIOS

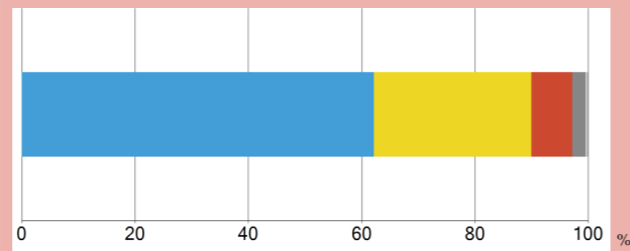
Destino final do lixo - 2010



■ Coletado diretamente por serviço de limpeza
■ Colocado em caçamba de serviço de limpeza
■ Queimado (na propriedade)
■ Enterrado (na propriedade)
■ Outro destino

Fonte: IBGE, Censo Demográfico 2010.

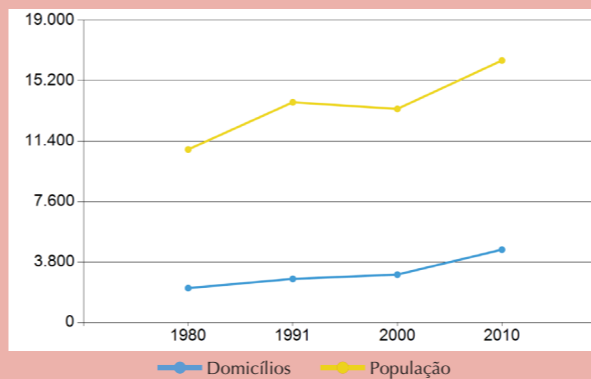
Rendimento domiciliar per capita - 2010



■ Até 1/2 salário mínimo
■ De 1/2 a 1 salário mínimo
■ De 1 a 2 salários mínimos
■ De 2 a 5 salários mínimos
■ Mais de 5 salários mínimos

Fonte: IBGE, Censo Demográfico 2010.

População residente e domicílios -1980/2010

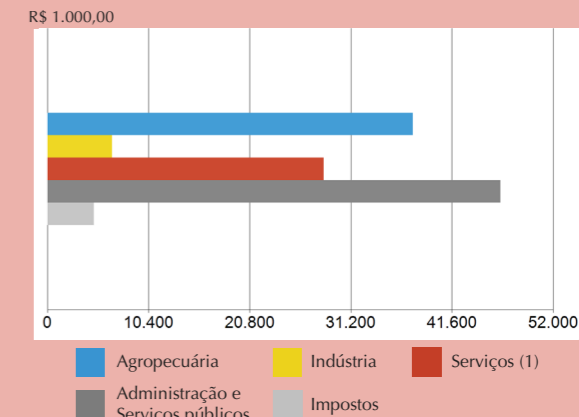


Fonte: IBGE, Censo Demográfico 1980/2010.

ECONOMIA

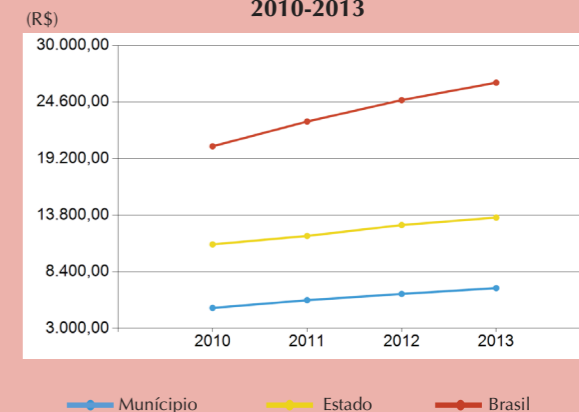
31,7%
Fundo de Participação Municipal em relação às receitas orçamentárias realizadas - 2014
Fonte: Secretaria do Tesouro Nacional, 2014.

Produto Interno Bruto dos Municípios - 2013



Fonte: IBGE, em parceria com os Órgãos Estaduais de Estatística, Secretarias Estaduais de Governo e Superintendência da Zona Franca de Manaus - SUFRAMA, 2013.
(1) Exclusive Administração e Serviços públicos.

Produto Interno Bruto per capita 2010-2013



Fonte: IBGE, em parceria com os Órgãos Estaduais de Estatística, Secretarias Estaduais de Governo e Superintendência da Zona Franca de Manaus - SUFRAMA, 2013.

SAÚDE

Quantidades de estabelecimentos

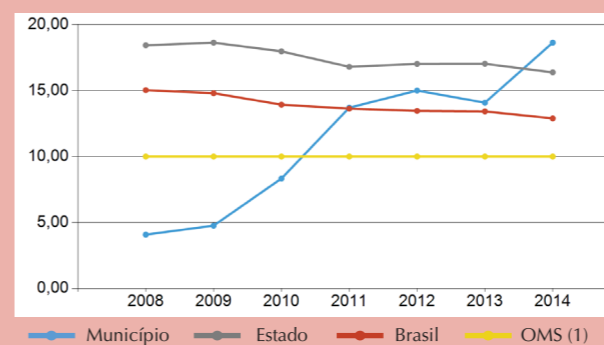
- hospital geral

9 centro / unidade básica / posto de saúde

- leitos em hospital geral por 1 000 habitantes

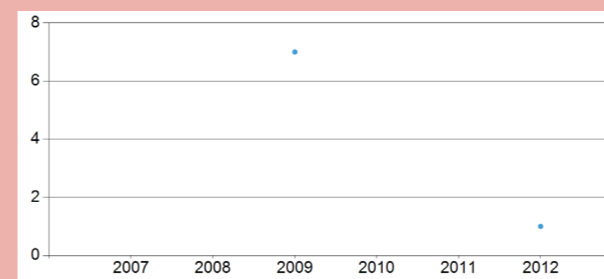
Fonte: Ministério da Saúde, Cadastro Nacional de Estabelecimentos de Saúde, 2016; IBGE, Estimativas de População 2015.

Taxa de Mortalidade Infantil - 2008-2014



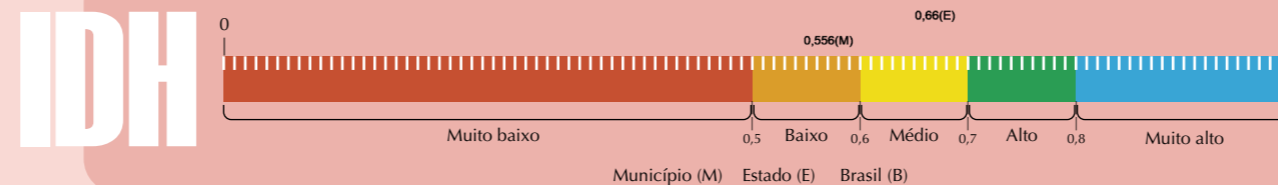
Fonte: Ministério da Saúde, DATASUS 2008-2014.
(1) Valor considerado aceitável pela Organização Mundial da Saúde - OMS.

Notificações de dengue registradas - 2007-2012



Fonte: Ministério da Saúde, DATASUS 2007-2012.

Índice de desenvolvimento Humano



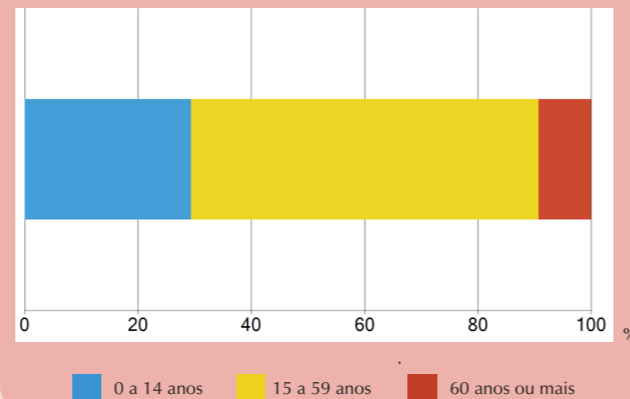
Fonte: Programa das Nações Unidas para o Desenvolvimento - PNUD 2013.

População residente, por situação do domicílio e sexo - 2010



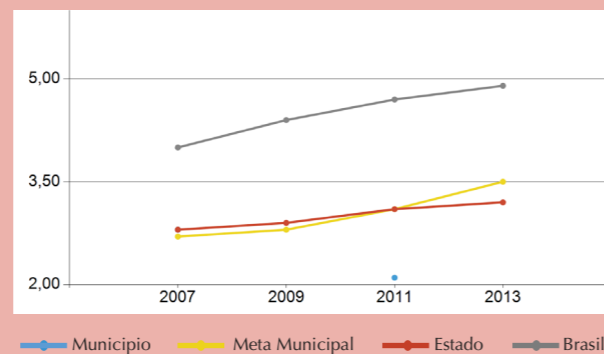
Fonte: IBGE, Censo Demográfico 2010.

População residente, por grupos de idade - 2010



Fonte: IBGE, Censo Demográfico 2010.

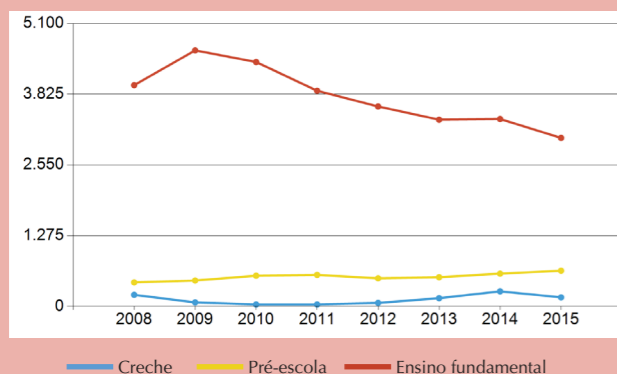
Índice de Desenvolvimento da Educação Básica, anos finais - 2007/2013



Fonte: Instituto Nacional de Estudos e Pesquisas Educacionais - INEP - Censo Educacional 2007/2013.

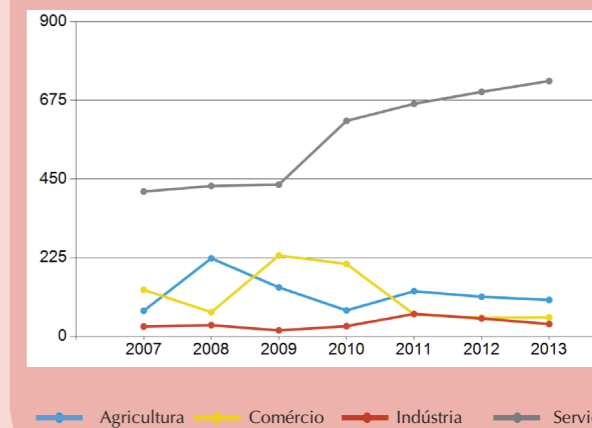
EDUCAÇÃO

Número de matrículas, por série escolar 2008-2015



Fonte: Instituto Nacional de Estudos e Pesquisas Educacionais - INEP - Censo Educacional 2008-2015.

Pessoas ocupadas por setor 2007-2013



Fonte: IBGE, Cadastro Central de Empresas 2014.

